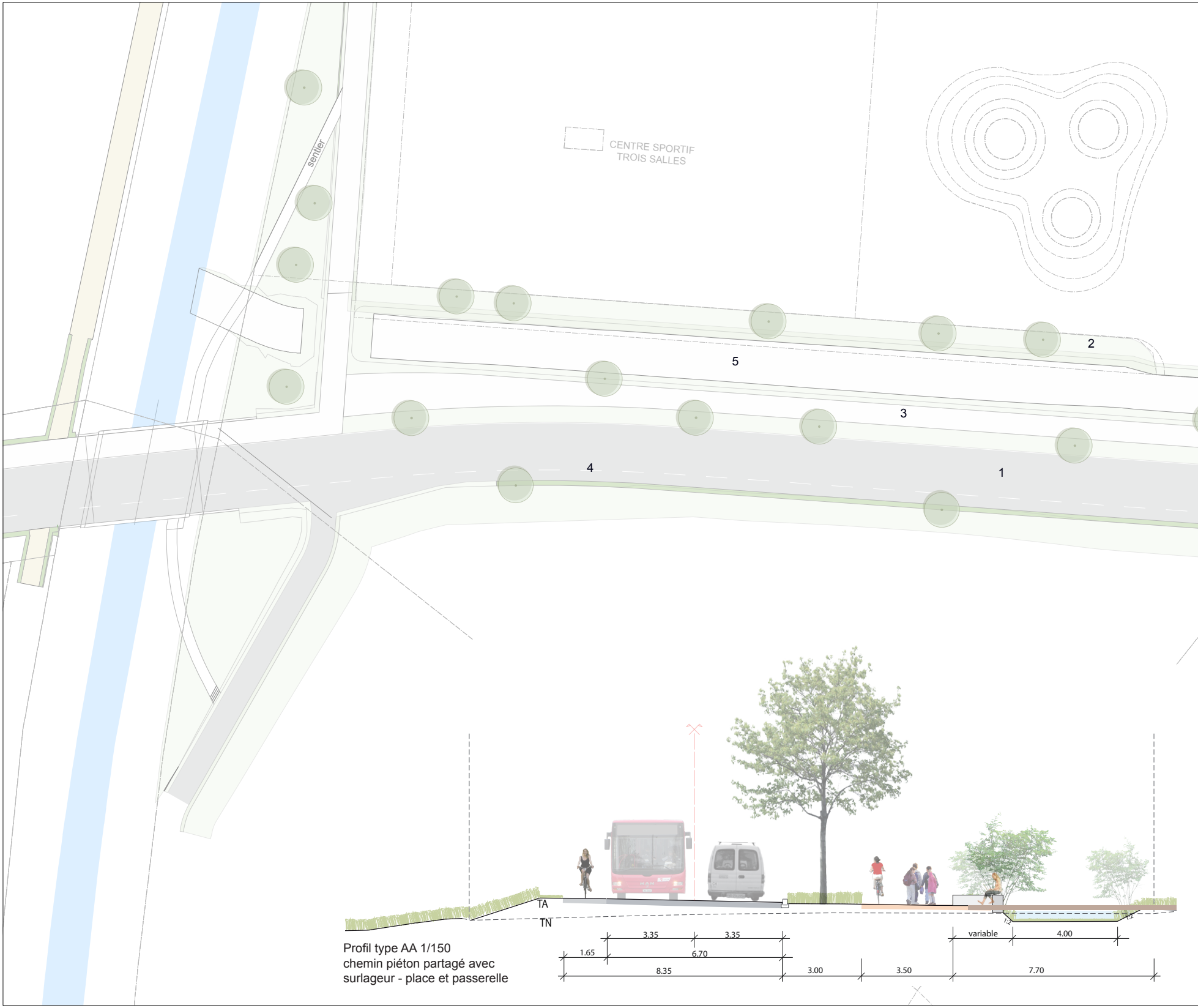
sentier
CENTRE SPORTIF
TROIS SALLES
2
5
3
4
1
TA
TN
3.35
3.35
1.65
6.70
8.35
3.00
3.50
variable
4.00
7.70

Profil type AA 1/150
chemin piéton partagé avec
surlageur - place et passerelle

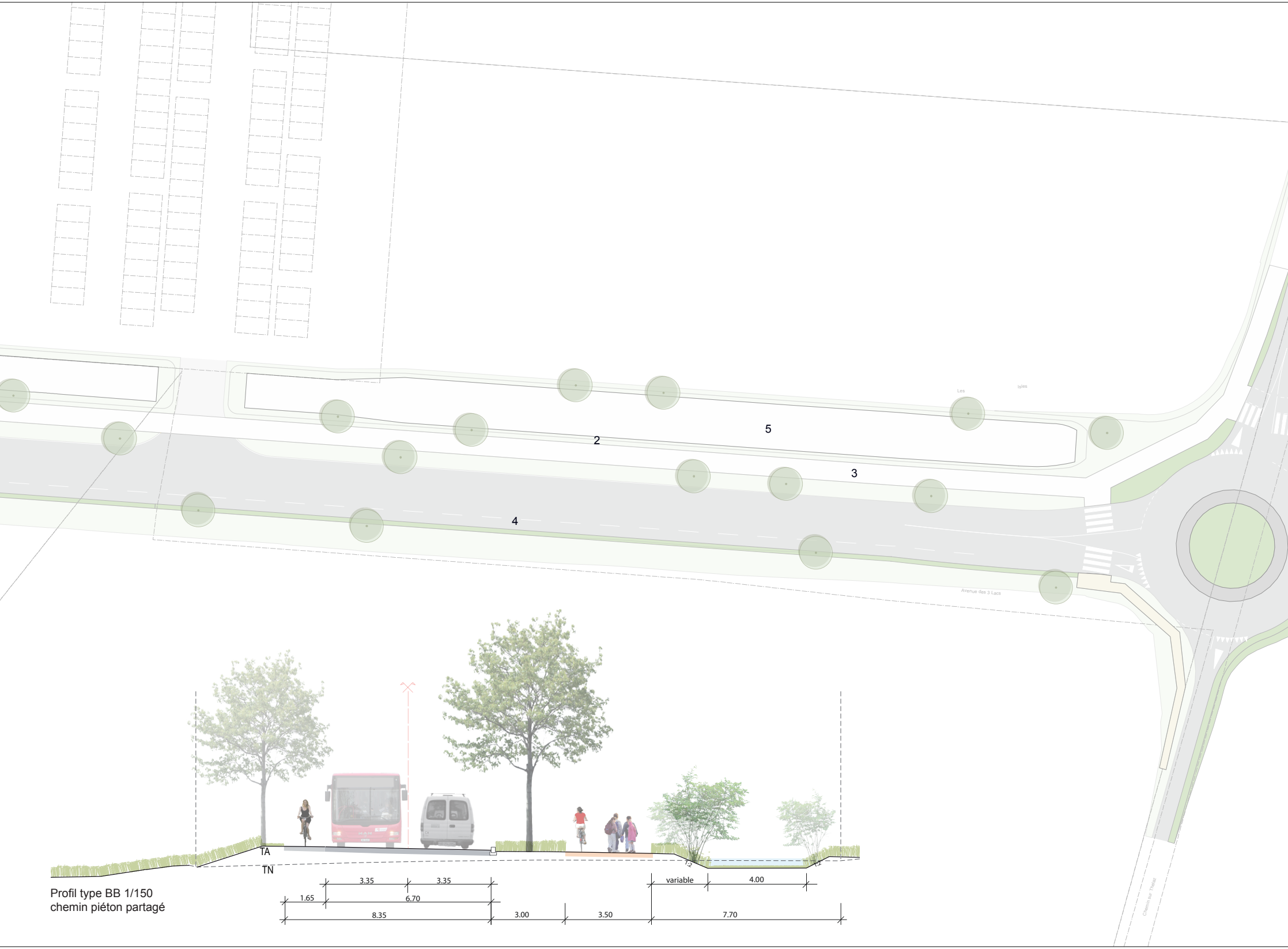
Les
Isles
2
5
3
4
Avenue des 3 Lacs
Chemin sur Thelaz
TA
TN
3.35
3.35
1.65
6.70
8.35
3.00
3.50
variable
4.00
7.70
1:2
1:2

Profil type BB 1/150
chemin piéton partagé

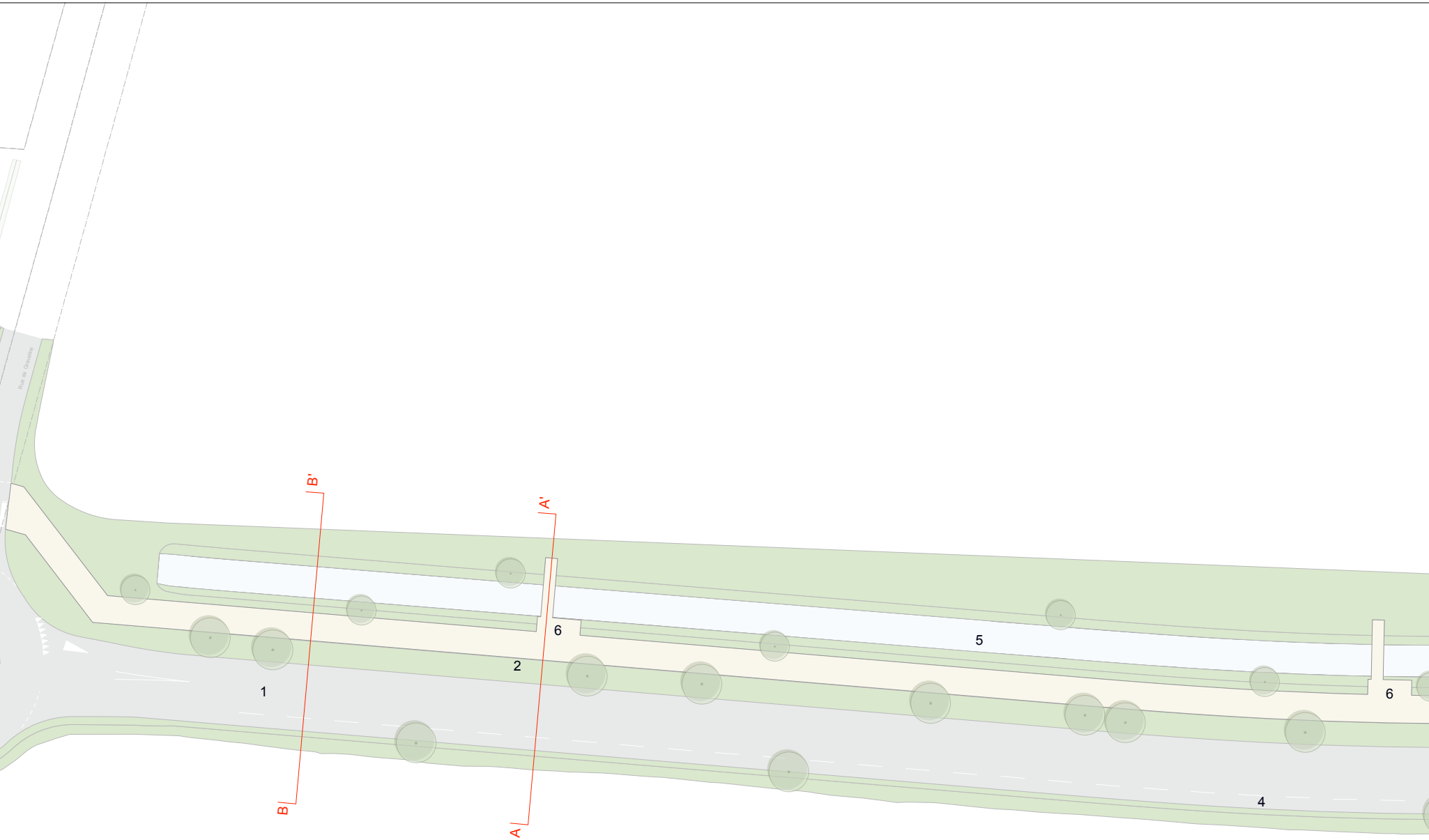
Rue de Graveline
B'
A'
6
5
2
1
6
4
B
A

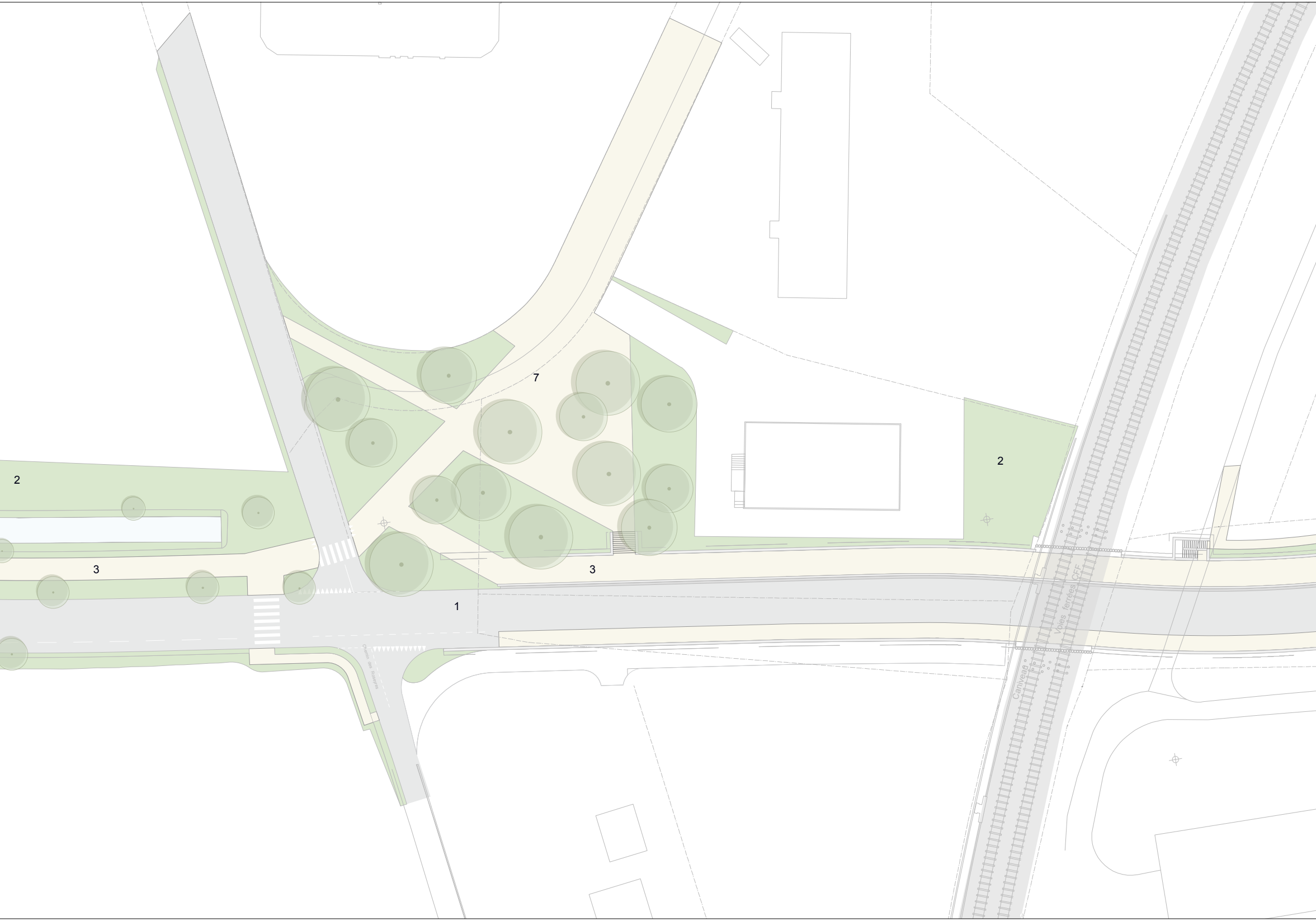
2
7
2
3
3
1
Chemin des Roseyres
Caniveau
Voies ferrées CFF

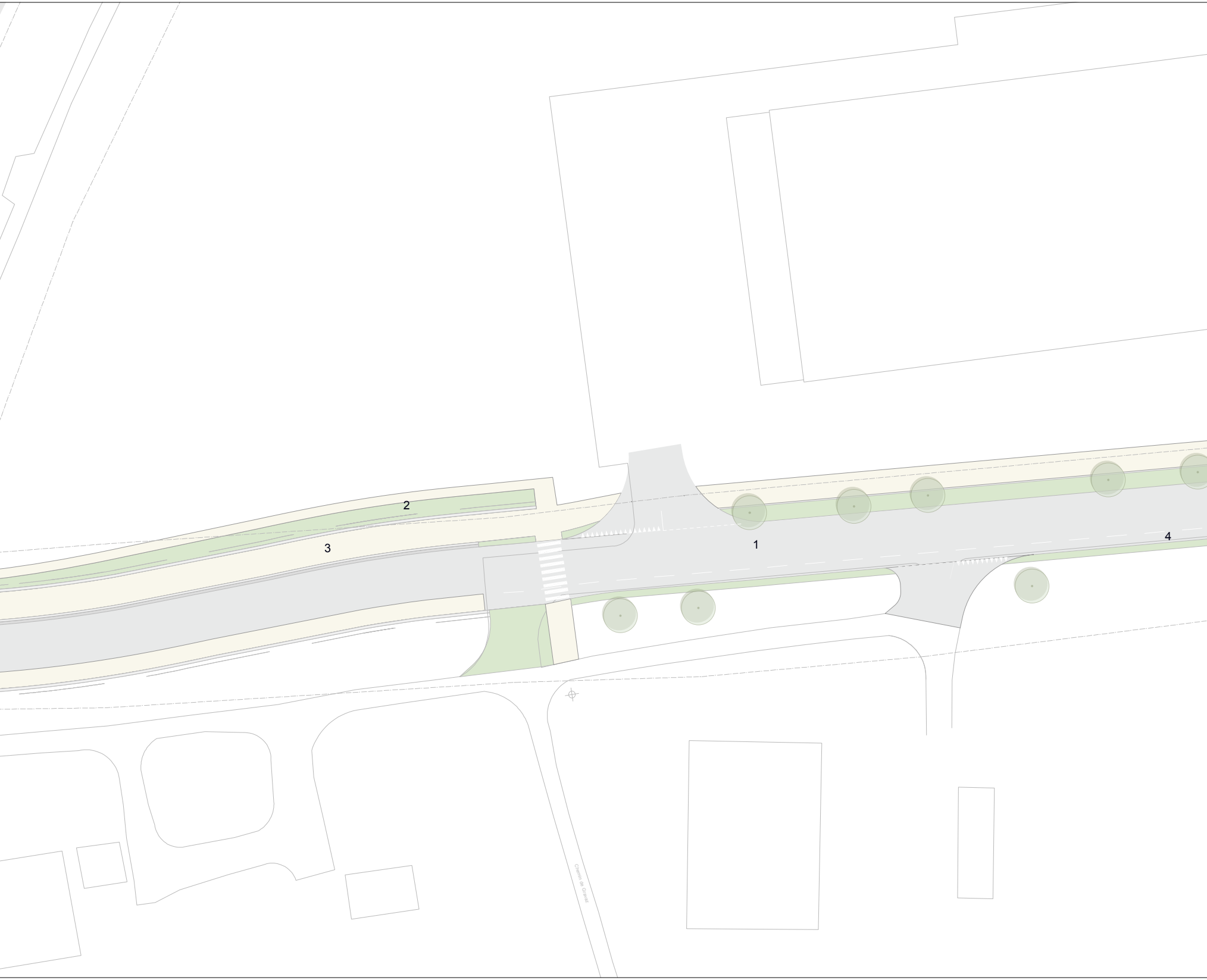
2
3
1
4
Chemin de Gravaz

Plan d'ensemble des aménagements

1 Route de contournement
2 Espace planté
3 Promenade piéton-vélo
4 Piste cyclable
5 Noue
6 Placette - élargissement du chemin
7 Espace à vocation publique

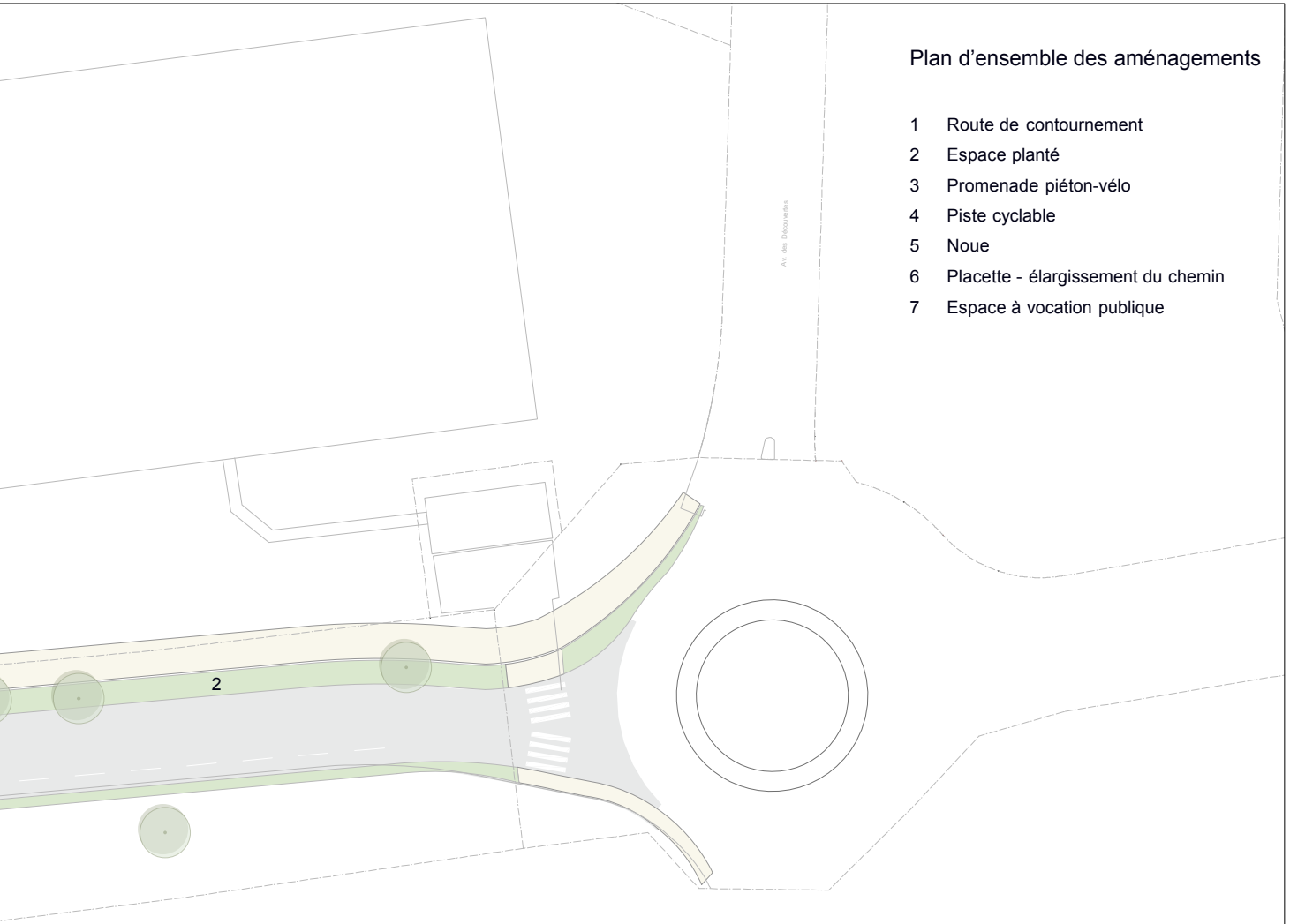
Av. des Découvertes
2

Approuvé par:
la Municipalité d'Yverdon-les-Bains
dans sa séance du ....

Adopté par:
le Conseil communal
dans sa séance du ....

Le Syndic:

Le Secrétaire a.i. :

La Présidente:

La Secrétaire:

Le Valentin

Approuvé par le Département des infrastructures et des ressources humaines
Lausanne, le............................
L'atteste: le Directeur général de la mobilité et des routes

10

COMMUNE D'YVERDON LES BAINS

Service des Travaux et de l'Environnement

AVENUE DES TROIS-LACS KM 900 - 1900

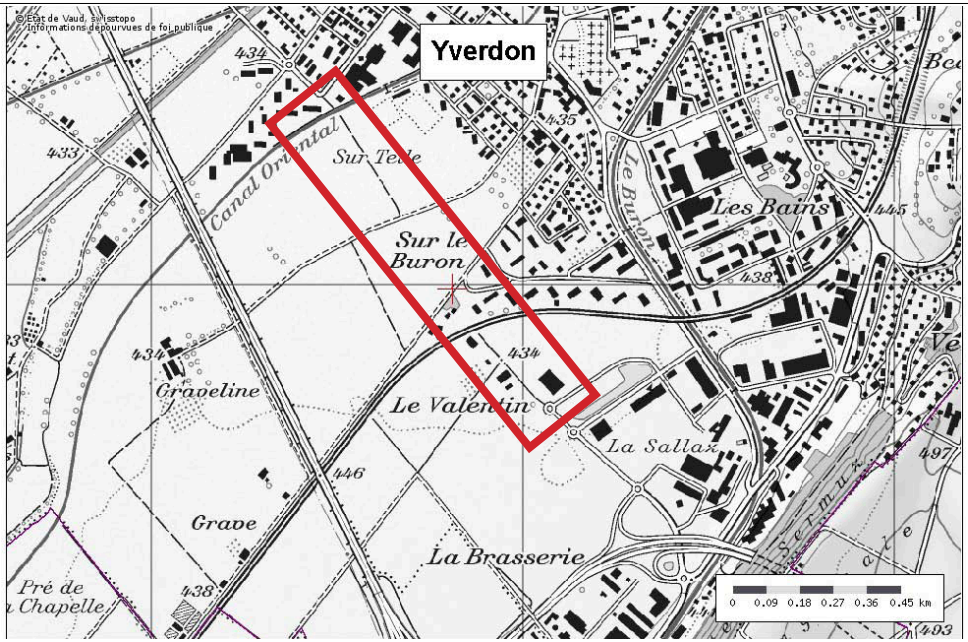
© Etat de Vaud, swisstopo
Informations dépourvues de foi publique
Yverdon
Canal Oriental
Sur Terre
Sur le Buron
Les Bains
Le Buron
Graveline
Le Valentin
La Sallaz
Grave
La Brasserie
Pré de la Chapelle
434
433
435
438
445
446
497
493
0 0.09 0.18 0.27 0.36 0.45 km

Echelle: 1/500

Mise à l'enquête

Date: Juillet 2015

L'ATELIER DU PAYSAGE
Jean-Yves Le Baron
architectes-paysagistes

Chemin des Mouettes 2
CH- 1007 Lausanne

tél. 021/ 617 17 38
fax. 021/ 601 17 39

contact@latelierdupaysage.ch
www.latelierdupaysage.ch

Indice	Date	Dess.	Modifications
A			
B			
C			
D			
E			

AMENAGEMENT PAYSAGER